









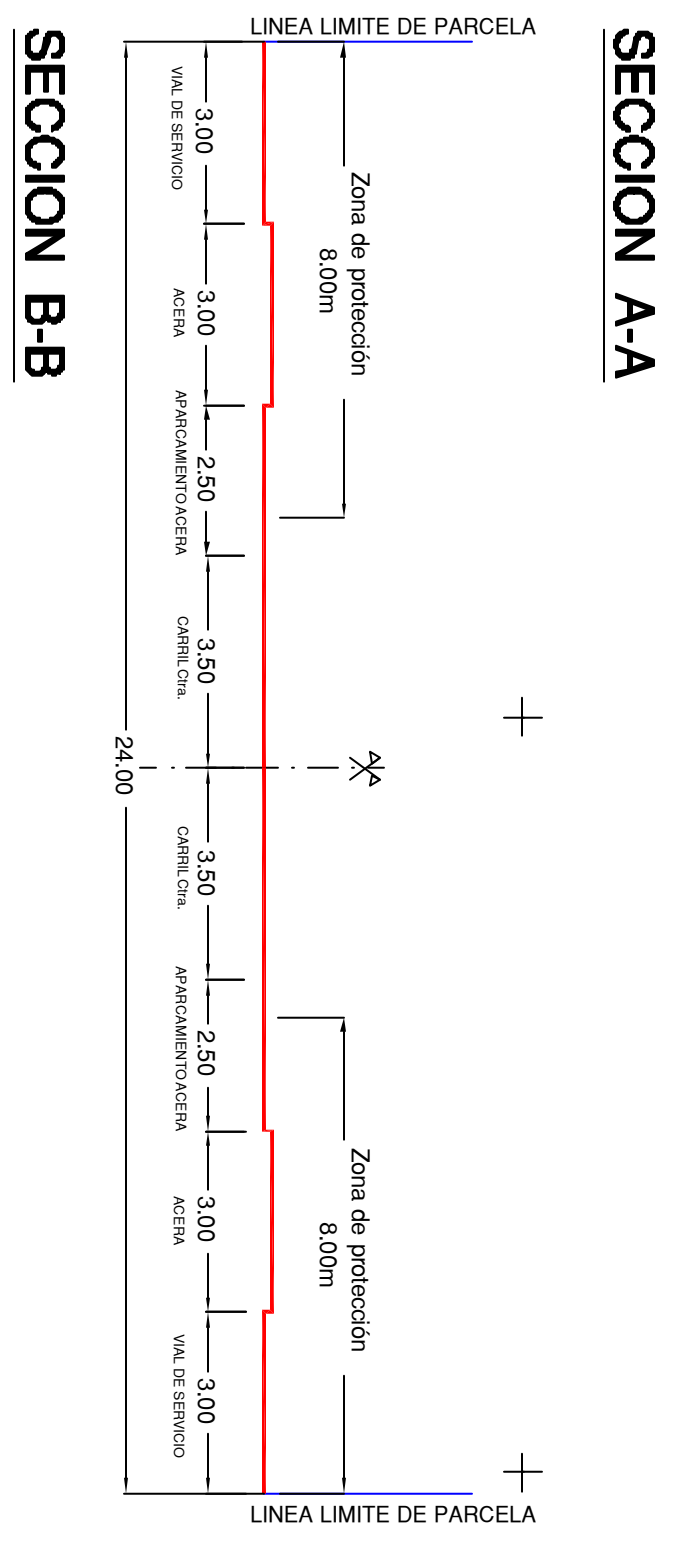
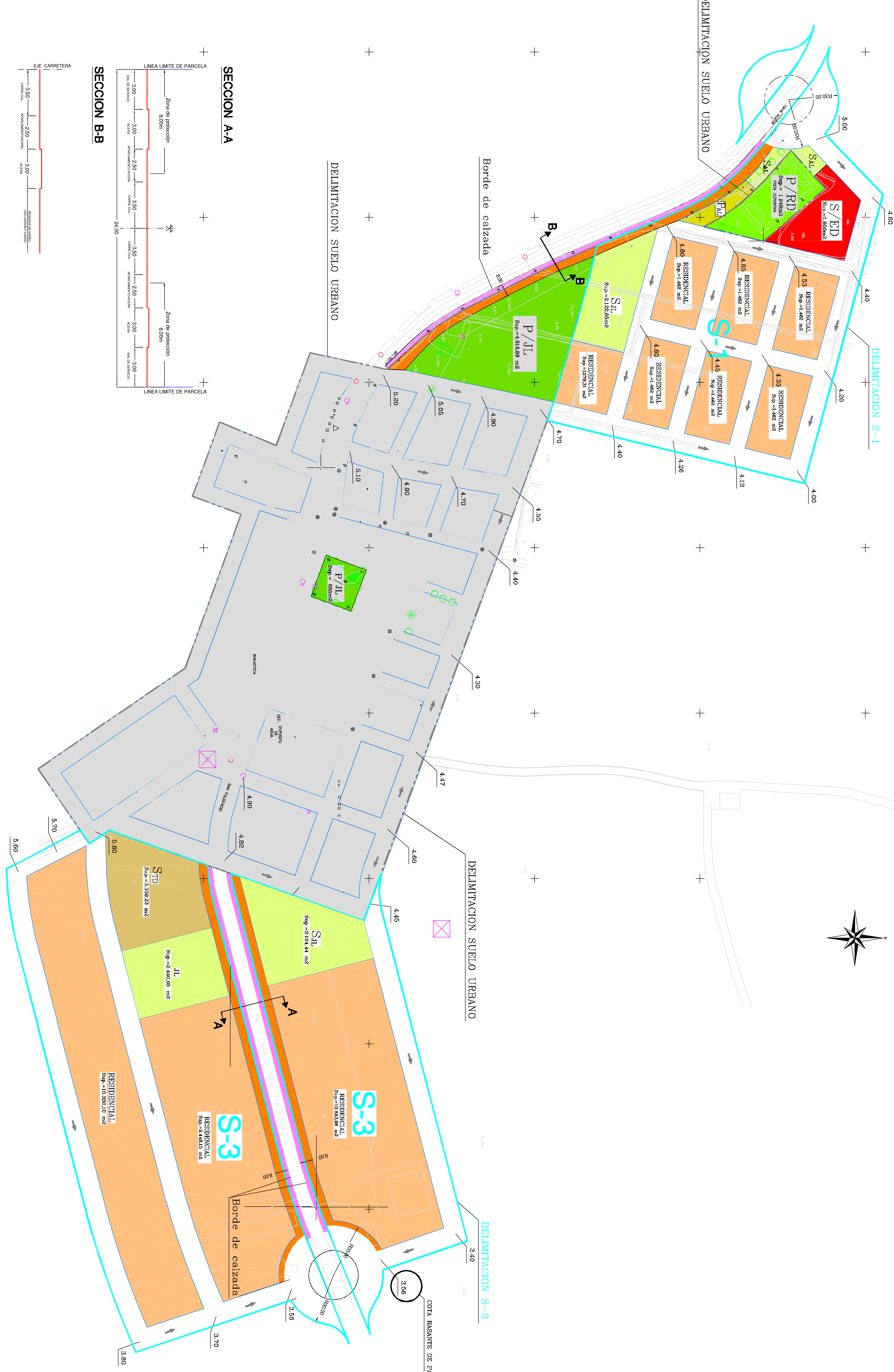


LEYENDA

-  RESERVA VIARIA
  -  ZONA DE DOMINIO PUBLICO
  -  ZONA VERDE (S/L)
  -  DEPORTIVO RECREATIVO (P/RD)
  -  EQUIPAMIENTO ASISTENCIAL ADMINISTRATIVO (STD)
  -  PARQUES (P/JL)
  -  CASCO URBANO
  -  EDUCATIVO CULTURAL(S/ED)
  -  RED PRIMARIA ZONA VERDE (PAL)
  -  SUELO RESIDENCIAL
- ➔ SENTIDO DE LA PENDIENTE



PLAN GENERAL MUNICIPAL DE ORDENACION URBANA DE DAYA VIEJA (Alicante)

PLANOS CON EFICACIA NORMATIVA

PORMENORIZACION

PLANO N° 11

ESCALA: 1/1.000

FECHA: NOV.-2002

EL INGENIERO DE CARRIAGES CANALES Y PUERTOS

MARCEL ANGEL GRESPO ZARAGOZA

CAUCE

Plan. 11

Tel. (96) 570887

Alcalde (Alicante)