

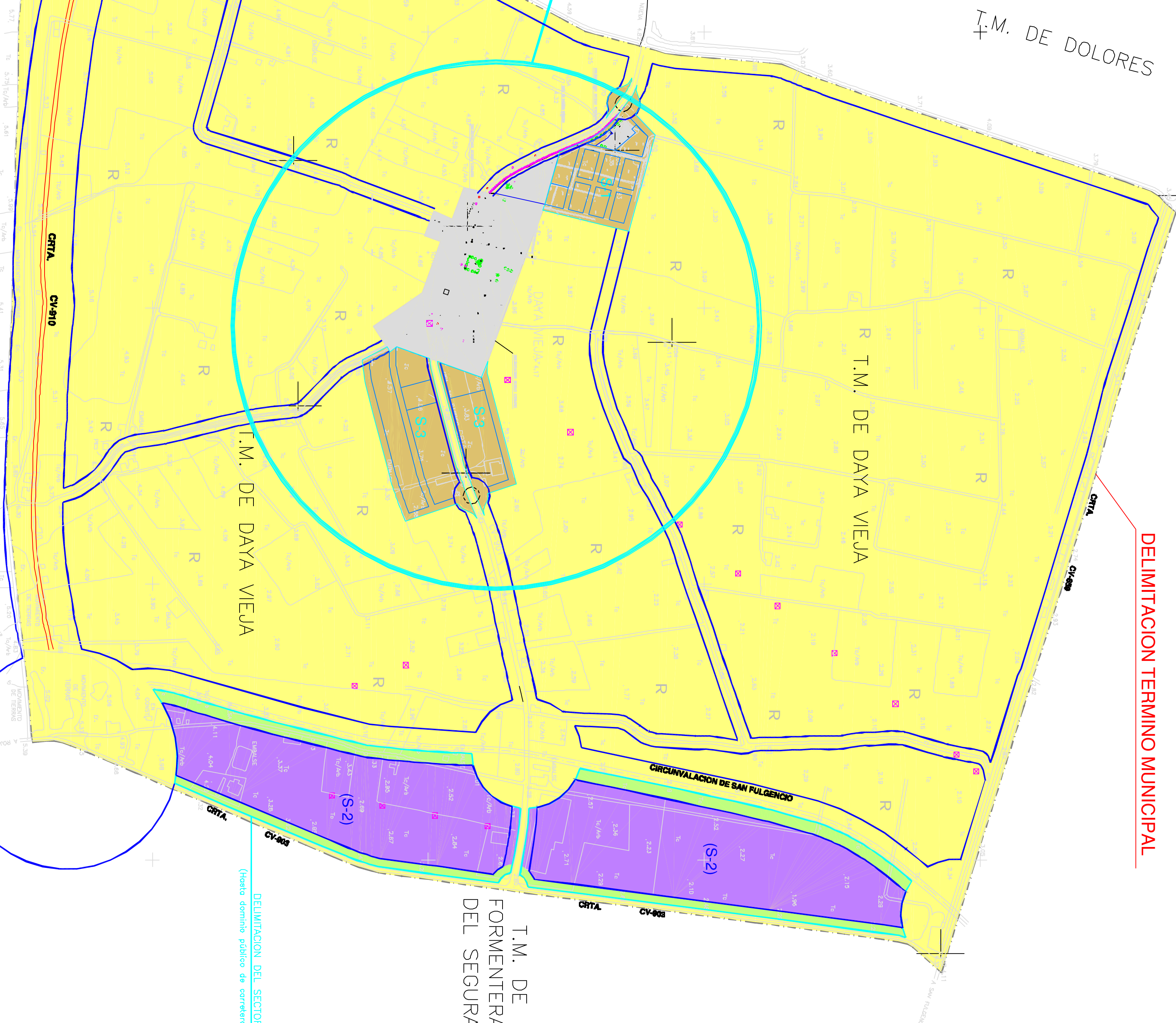
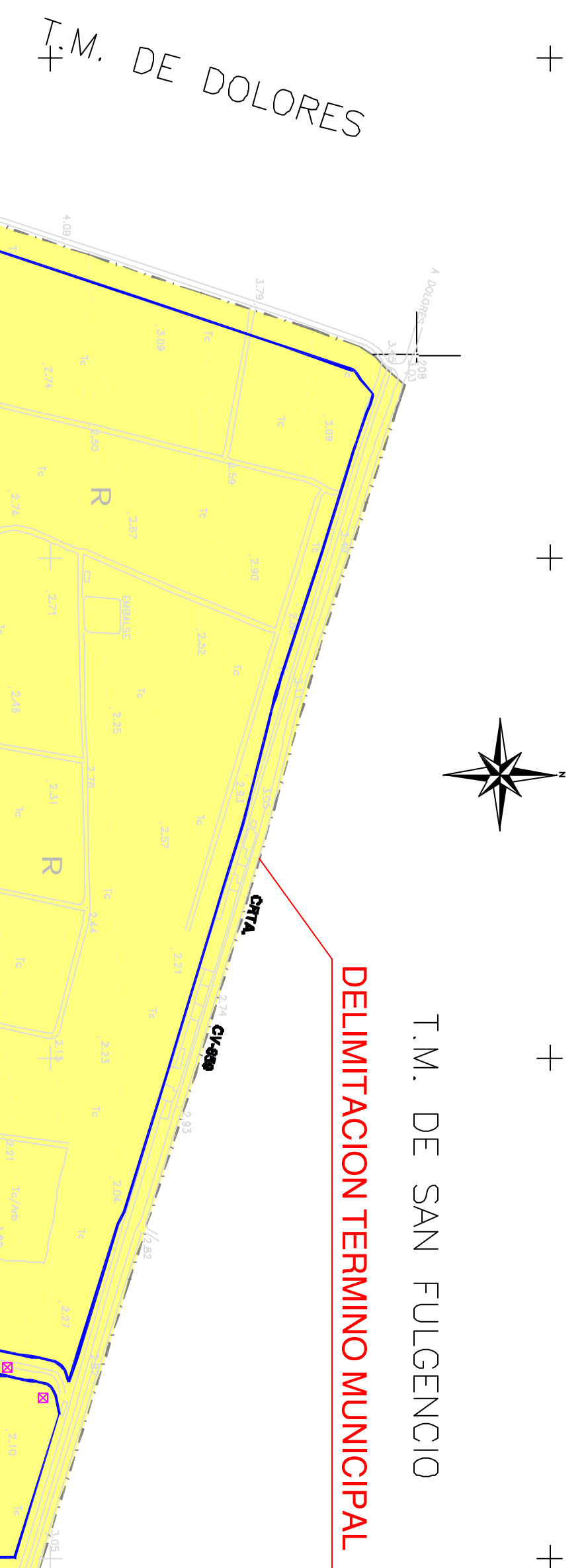
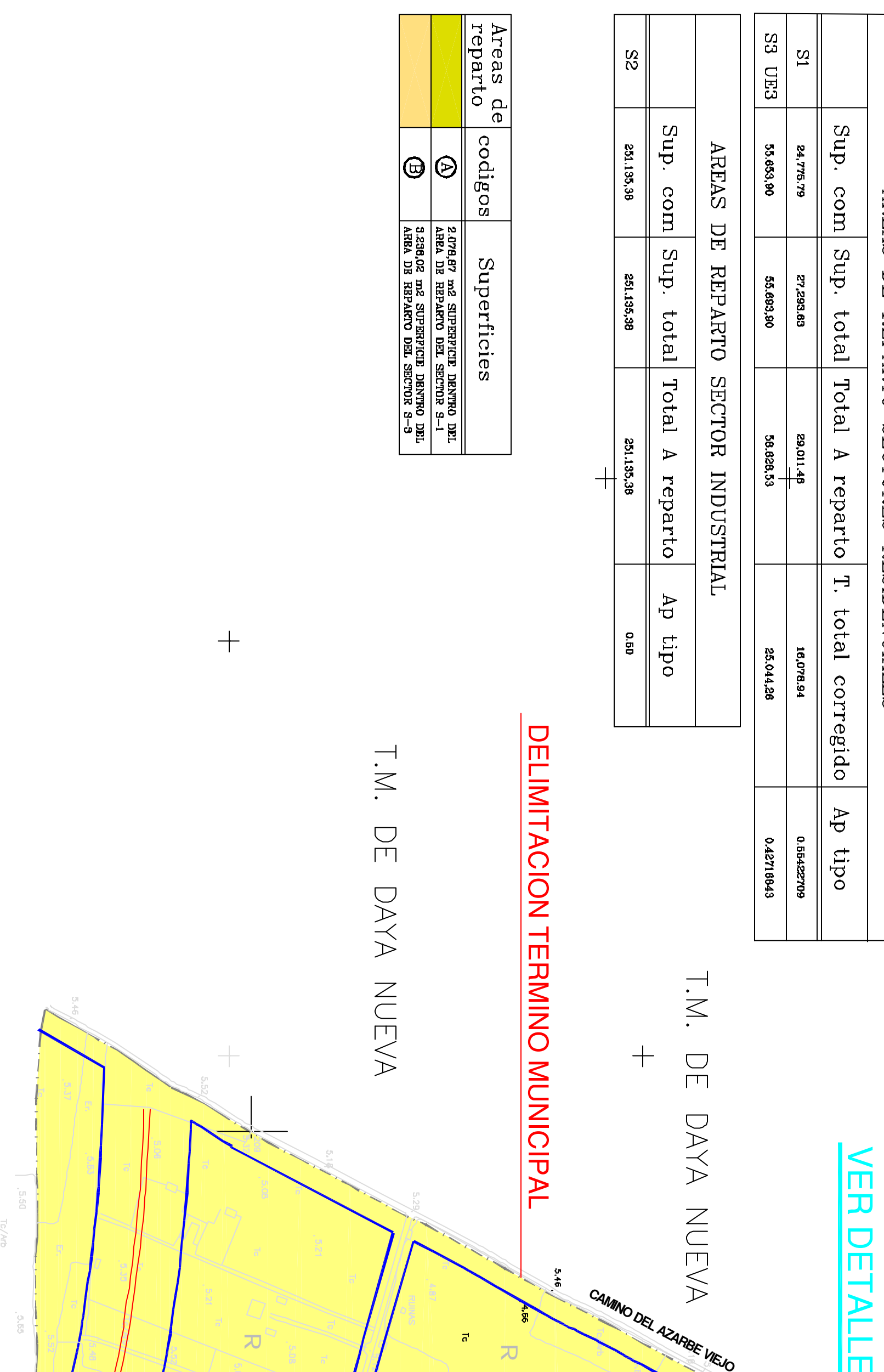
DETALLE

ESCALA: 1/2500



AREAS DE REPARTO SECTORES RESIDENCIALES			
	Sup. com	Sup. total	T. total corregido
S1	84.776,79	27.258,43	23.011,48
S3 U23	55.653,90	55.653,90	55.653,93
			25.044,28
AREAS DE REPARTO SECTOR INDUSTRIAL			
	Sup. com	Sup. total	Ap tipo
S2	201.135,36	281.135,36	201.135,36
			0,90

Áreas de reparto	Códigos	Superficies
	ⓐ	SECTOR DE REPARTO INDUSTRIAL DEL ÁREA DE REPARTO DEL SECTOR 2 DEL PLAN DE ORDENACION URBANA DE LA ZONA DE DOMINIO PÚBLICO DEL SECTOR S-3
	ⓑ	ÁREA DE REPARTO DEL SECTOR S-3



LEYENDA	
[Grey Box]	CASCO URBANO
[Brown Box]	URBANIZABLE PORMENORIZADO RESIDENCIAL (S-1 y S-3)
[Orange Box]	URBANIZABLE NO PORMENORIZADO INDUSTRIAL (S-2)
[Green Box]	ZONAS DEL SECTOR DESTINADAS A ESPACIO LIBRE DE RESERVA VIARIA
[Yellow Box]	SUELO NO URBANIZABLE COKUN
[Blue Line]	LINEA LIMITE DE ZONA DE PROTECCION RED VIARIA
[Red Dashed Line]	LINEA LIMITE TERMINO MUNICIPAL

PLAN GENERAL MUNICIPAL DE ORDENACION URBANA DE DAYA VIEJA (Alicante)

PLANO Nº10 PLANOS CON EFICACIA NORMATIVA
 AREAS DE REPARTO
 ESCALA: 1/5000
 FECHA: NOV.-2002
 EL INGENIERO DE CAMINOS CAULES Y PUERTOS
 MIGUEL ANGEL CRESPO ZARAGOZA

