










LEYENDA

-  CASCO URBANO
-  URBANIZABLE POR MENORIZADO RESIDENCIAL (S-1 y S-3)
-  URBANIZABLE NO POR MENORIZADO INDUSTRIAL (S-2)
-  ZONAS DEL SECTOR DESTINADAS A ESPACIO LIBRE DE RESERVA VIARIA
-  SUELO NO URBANIZABLE COMUN
-  LINEA DE DOMINIO PUBLICO DE LA RED VIARIA
-  LINEA LIMITE DE ZONA DE PROTECCION RED VIARIA
-  LINEA LIMITE TERMINO MUNICIPAL



T.M. DE SAN FULGENCIO

CEMENTERIO MUNICIPAL DE SAN FULGENCIO

DELIMITACION TERMINO MUNICIPAL

T.M. DE DOLORES

SUELO NO URBANIZABLE COMUN DEL TERMINO M. DE DOLORES (Ver plano n°4)

T.M. DE DAYA VIEJA

T.M. DE DAYA NUEVA

DELIMITACION TERMINO MUNICIPAL

T.M. DE DAYA NUEVA

+

+

+

SUELO NO URBANIZABLE COMUN DEL TERMINO M. DE FORMENTERA DEL SEGURA (Ver plano n°4)

T.M. DE FORMENTERA DEL SEGURA

PLAN GENERAL MUNICIPAL DE ORDENACION URBANA DE DAYA VIEJA (Alicante)

PLANO n°7 PLANOS CON EFICACIA NORMATIVA CLASIFICACION Y CALIFICACION DEL SUELO

ESCALA: 1/5000  
FECHA: NOV-2002  
EL INGENIERO DE CAMINOS CANALES Y PUERTOS  
MIGUEL ANGEL ORESPO ZARAGOZA

