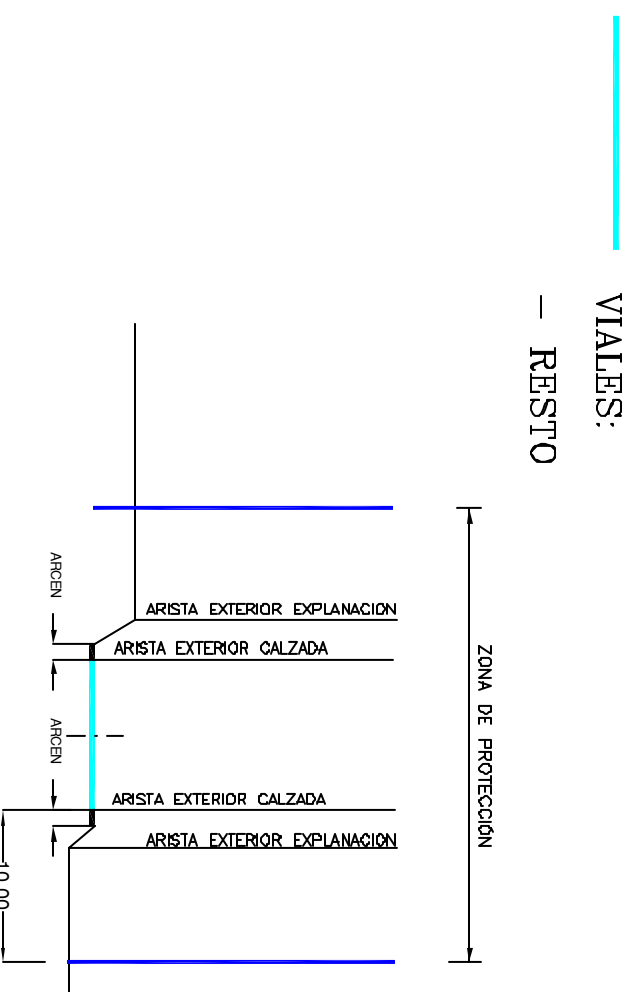
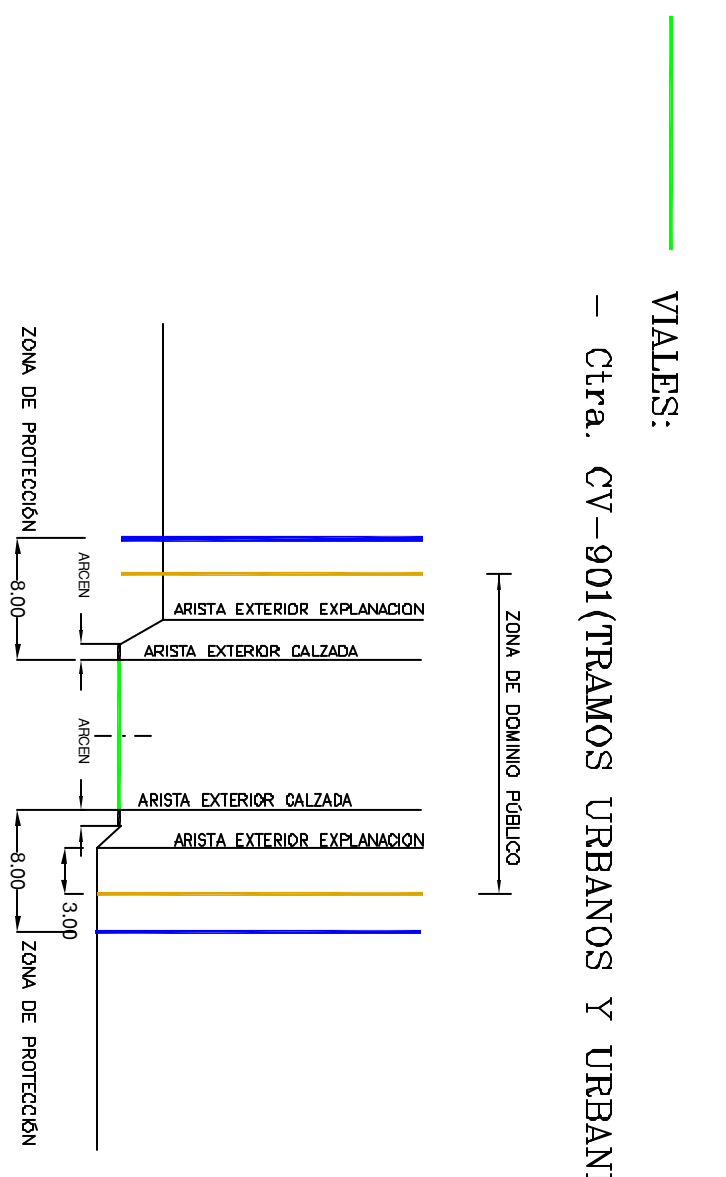
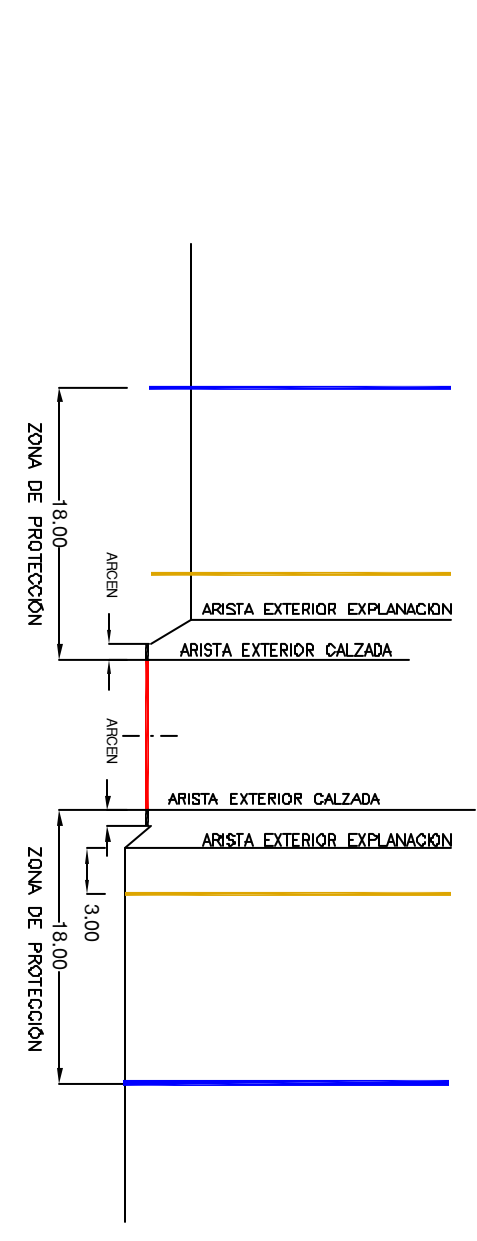
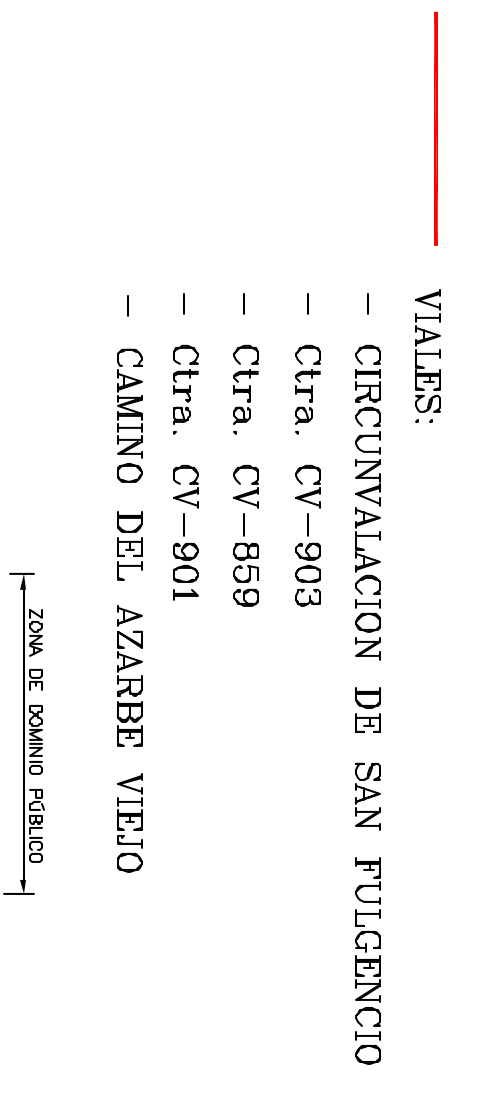
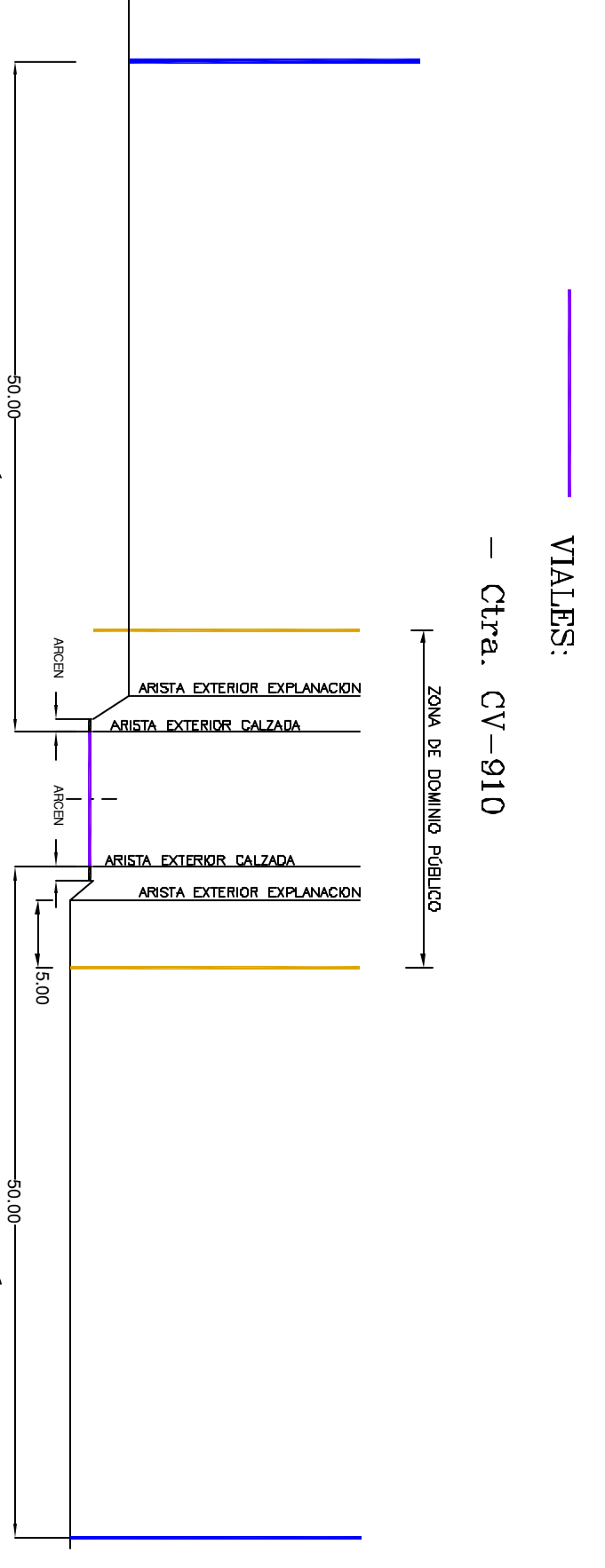
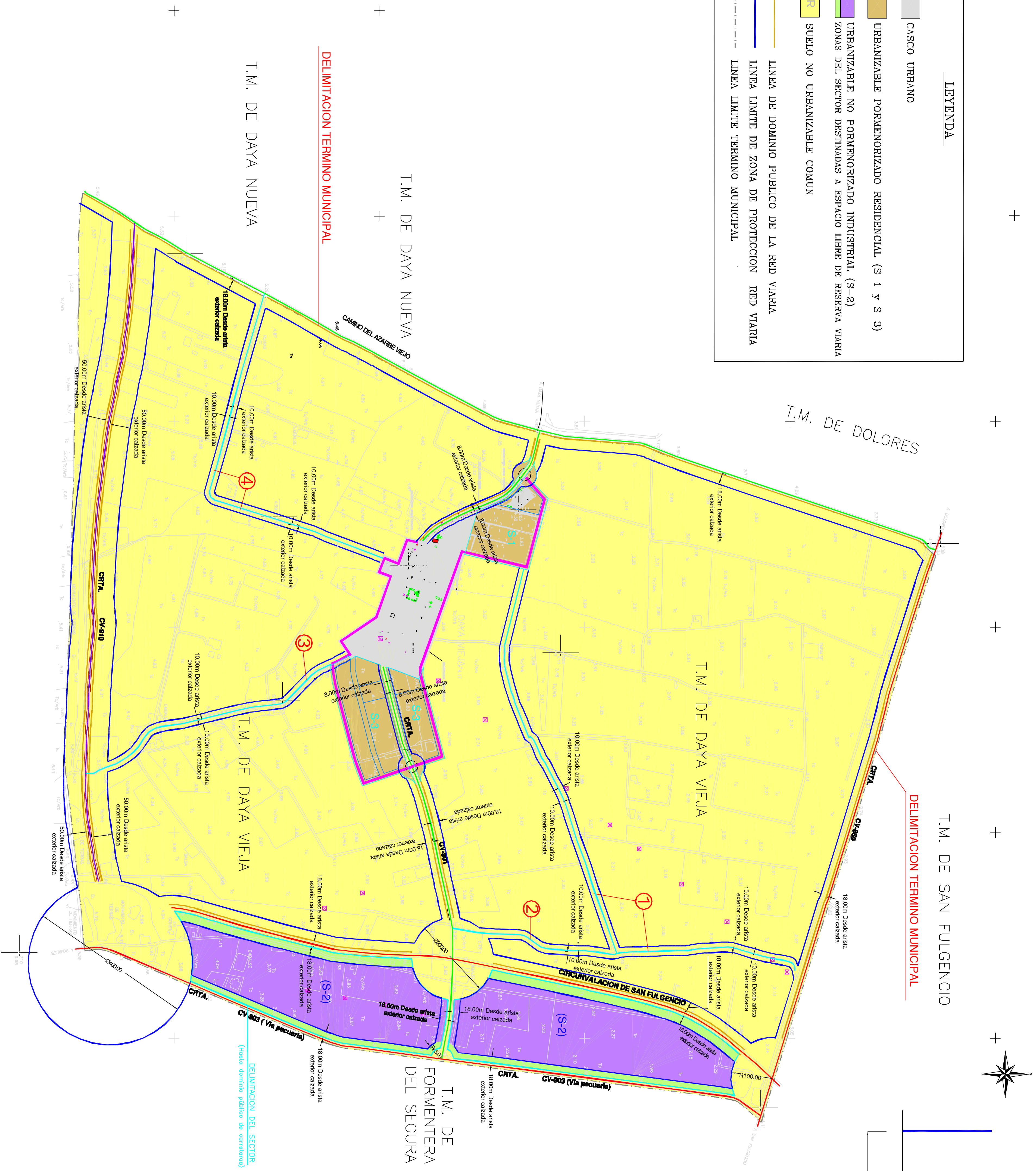


LEYENDA	
	CASCO URBANO
	URBANIZABLE POR MENORIZADO RESIDENCIAL (S-1 y S-3)
	URBANIZABLE NO POR MENORIZADO INDUSTRIAL (S-2)
	ZONAS DEL SECTOR DESTINADAS A ESPACIO LIBRE DE RESERVA VIARIA
	SUELO NO URBANIZABLE COMUN
	LINEA DE DOMINIO PUBLICO DE LA RED VIARIA
	LINEA LIMITE DE ZONA DE PROTECCION RED VIARIA
	LINEA LIMITE TERMINO MUNICIPAL




NOTA:
-LOS N° 1, 2, 3 Y 4 CORRESPONDEN A LA RED DE VIARIO MUNICIPAL PREVALECE LA ACOFICACION DE LOS ESQUEMAS A LA PLANTA DEL TRAZADO

PLAN GENERAL MUNICIPAL DE ORDENACION URBANA DE DAYA VIEJA (Alicante)

PLANO N° 8 PLANOS CON EFICACIA NORMATIVA
RED PRIMARIA DE VIARIO

ESCALA: 1/5.000
FECHA: NOV.-2002
EL INGENIERO DE CANTONOS CANALES Y PUERTOS



T.M. DE FORMENTERA DEL SEGURA

T.M. DE DAYA NUEVA

T.M. DE DAYA NUEVA

T.M. DE DAYA VIEJA

T.M. DE DOLORES

T.M. DE SAN FULGENCIO

T.M. DE FORMENTERA DEL SEGURA

DELIMITACION TERMINO MUNICIPAL

DELIMITACION TERMINO MUNICIPAL